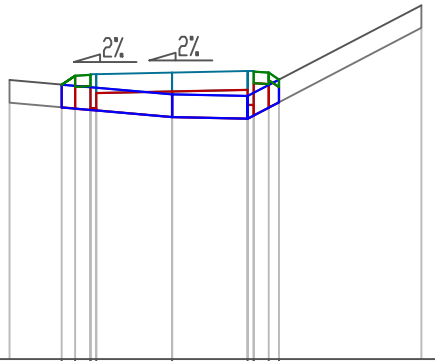


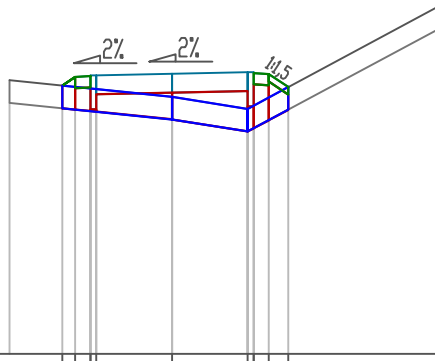
Pik = 0+421,00
Skala 1:100/100



P.P. = 106,00

RZĘDNE PROJ.	106.63	106.63	106.63	106.63	106.63
RZĘDNE KONS.	106.63	106.63	106.63	106.63	106.63
RZĘDNE TEREN	106.63	106.63	106.63	106.63	106.68
ODLEGŁOŚCI	-2.5	-1.48	-1.00	0.00	3.00

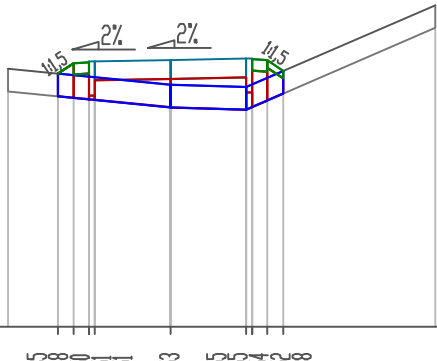
Pik = 0+441,00
Skala 1:100/100



P.P. = 106,00

RZĘDNE PROJ.	106.63	106.63	106.63	106.63	106.63
RZĘDNE KONS.	106.63	106.63	106.63	106.63	106.63
RZĘDNE TEREN	106.63	106.63	106.63	106.63	106.68
ODLEGŁOŚCI	-2.5	-1.48	-1.00	0.00	3.00

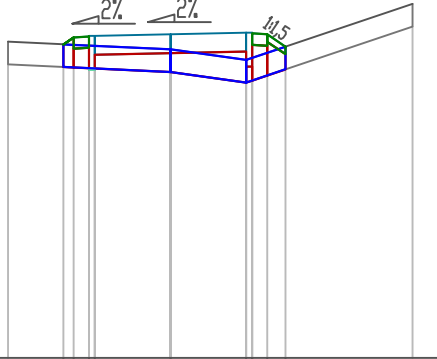
Pik = 0+463,00
Skala 1:100/100



P.P. = 106,00

RZĘDNE PROJ.	106.63	106.63	106.63	106.63	106.63
RZĘDNE KONS.	106.63	106.63	106.63	106.63	106.63
RZĘDNE TEREN	106.63	106.63	106.63	106.63	106.68
ODLEGŁOŚCI	-2.5	-1.48	-1.00	0.00	3.50

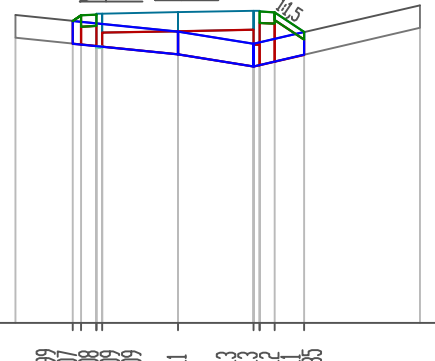
Pik = 0+485,00
Skala 1:100/100



P.P. = 105,00

RZĘDNE PROJ.	106.63	106.63	106.63	106.63	106.63
RZĘDNE KONS.	106.63	106.63	106.63	106.63	106.63
RZĘDNE TEREN	106.63	106.63	106.63	106.63	106.68
ODLEGŁOŚCI	-2.5	-1.48	-1.00	0.00	3.20


Pik = 0+505,00
Skala 1:100/100



P.P. = 105,00

RZĘDNE PROJ.	106.63	106.63	106.63	106.63	106.63
RZĘDNE KONS.	106.63	106.63	106.63	106.63	106.63
RZĘDNE TEREN	106.63	106.63	106.63	106.63	106.68
ODLEGŁOŚCI	-2.5	-1.48	-1.00	0.00	3.20

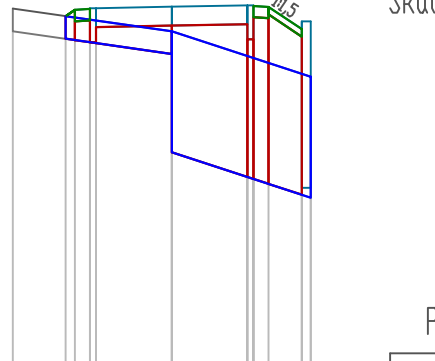
Pik = 0+515,00
Skala 1:100/100



P.P. = 105,00

RZĘDNE PROJ.	106.63	106.63	106.63	106.63	106.63
RZĘDNE KONS.	106.63	106.63	106.63	106.63	106.63
RZĘDNE TEREN	106.63	106.63	106.63	106.63	106.68
ODLEGŁOŚCI	-2.5	-1.48	-1.00	0.00	4.00

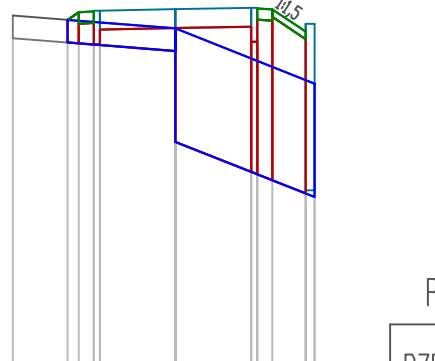
Pik = 0+532,00
Skala 1:100/100



P.P. = 104,00

RZĘDNE PROJ.	106.63	106.63	106.63	106.63	106.63
RZĘDNE KONS.	106.63	106.63	106.63	106.63	106.63
RZĘDNE TEREN	106.63	106.63	106.63	106.63	106.68
ODLEGŁOŚCI	-2.5	-1.48	-1.00	0.00	3.20

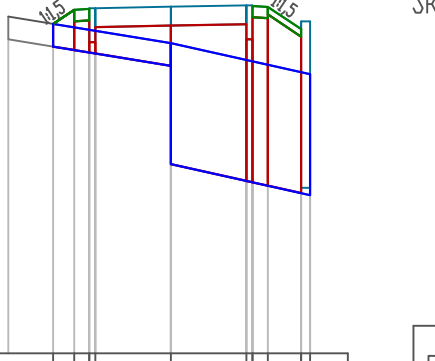
Pik = 0+546,00
Skala 1:100/100



P.P. = 104,00

RZĘDNE PROJ.	106.63	106.63	106.63	106.63	106.63
RZĘDNE KONS.	106.63	106.63	106.63	106.63	106.63
RZĘDNE TEREN	106.63	106.63	106.63	106.63	106.68
ODLEGŁOŚCI	-2.5	-1.48	-1.00	0.00	3.20

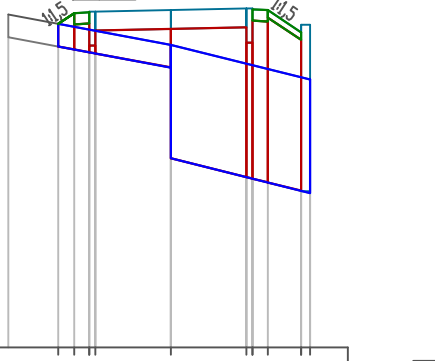
Pik = 0+566,00
Skala 1:100/100



P.P. = 104,00

RZĘDNE PROJ.	106.63	106.63	106.63	106.63	106.63
RZĘDNE KONS.	106.63	106.63	106.63	106.63	106.63
RZĘDNE TEREN	106.63	106.63	106.63	106.63	106.68
ODLEGŁOŚCI	-2.5	-1.48	-1.00	0.00	3.20

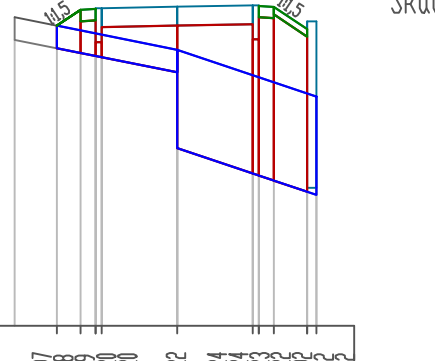
Pik = 0+580,00
Skala 1:100/100



P.P. = 104,00

RZĘDNE PROJ.	106.63	106.63	106.63	106.63	106.63
RZĘDNE KONS.	106.63	106.63	106.63	106.63	106.63
RZĘDNE TEREN	106.63	106.63	106.63	106.63	106.68
ODLEGŁOŚCI	-2.5	-1.48	-1.00	0.00	3.20

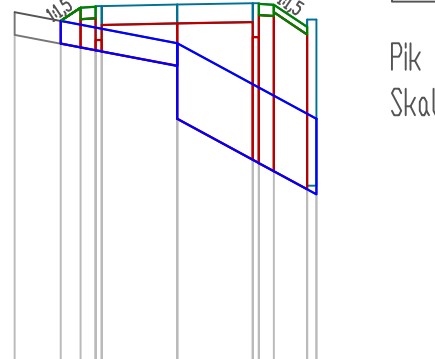
Pik = 0+601,00
Skala 1:100/100



P.P. = 104,00

RZĘDNE PROJ.	106.63	106.63	106.63	106.63	106.63
RZĘDNE KONS.	106.63	106.63	106.63	106.63	106.63
RZĘDNE TEREN	106.63	106.63	106.63	106.63	106.68
ODLEGŁOŚCI	-2.5	-1.48	-1.00	0.00	3.20

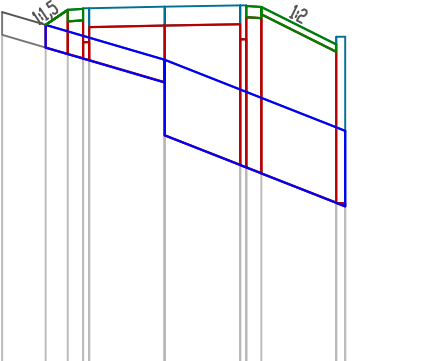
Pik = 0+620,00
Skala 1:100/100



P.P. = 103,00

RZĘDNE PROJ.	106.63	106.63	106.63	106.63	106.63
RZĘDNE KONS.	106.63	106.63	106.63	106.63	106.63
RZĘDNE TEREN	106.63	106.63	106.63	106.63	106.68
ODLEGŁOŚCI	-2.5	-1.48	-1.00	0.00	3.20

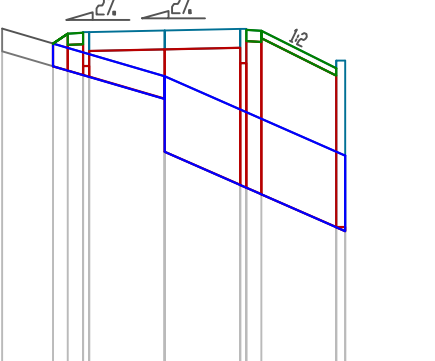
Pik = 0+657,00
Skala 1:100/100



P.P. = 102,00

RZĘDNE PROJ.	106.63	106.63	106.63	106.63	106.63
RZĘDNE KONS.	106.63	106.63	106.63	106.63	106.63
RZĘDNE TEREN	106.63	106.63	106.63	106.63	106.68
ODLEGŁOŚCI	-2.5	-1.48	-1.00	0.00	3.20

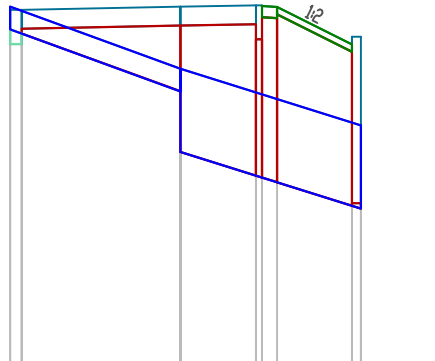
Pik = 0+680,00
Skala 1:100/100



P.P. = 102,00

RZĘDNE PROJ.	106.63	106.63	106.63	106.63	106.63
RZĘDNE KONS.	106.63	106.63	106.63	106.63	106.63
RZĘDNE TEREN	106.63	106.63	106.63	106.63	106.68
ODLEGŁOŚCI	-2.5	-1.48	-1.00	0.00	3.20

Pik = 0+712,26
Skala 1:100/100



P.P. = 102,00

RZĘDNE PROJ.	106.63	106.63	106.63	106.63	106.63
RZĘDNE KONS.	106.63	106.63	106.63	106.63	106.63
RZĘDNE TEREN	106.63	106.63	106.63	106.63	106.68
ODLEGŁOŚCI	-2.5	-1.48	-1.00	0.00	3.20

- Pole powierzchni nasyp [m3]
- Pole powierzchni wykop [m3]
- Pole powierzchni humus istn. [m3]
- Pole powierzchni humus proj. [m3]